Data presentazione:16/10/1985 - Data: 22/03/2012 - n. T253201 - Richiedente: Telematico

Catasto dei Fabbricati - Situazione al 22/03/2012 - Comune di PALIZZI (G277) - < Foglio: 58 - Particella: 283 - Elaborato planimetrico >

RIF. TIPO MAPPALE
DEL 10-8-85 N° 56329

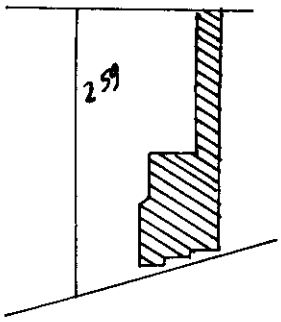

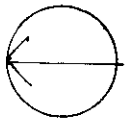

SCALA 1:500

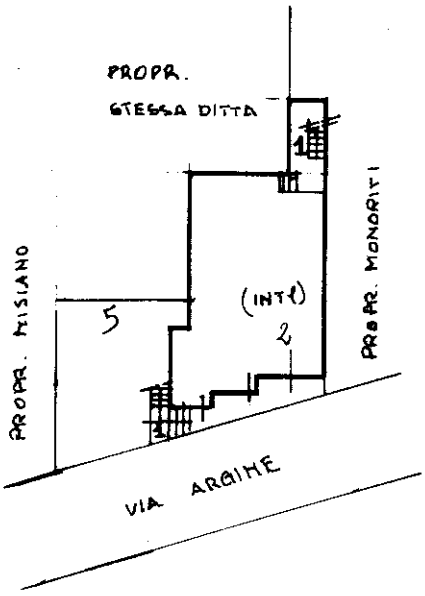

PIANO TERRA CON CORTE ANNESSA

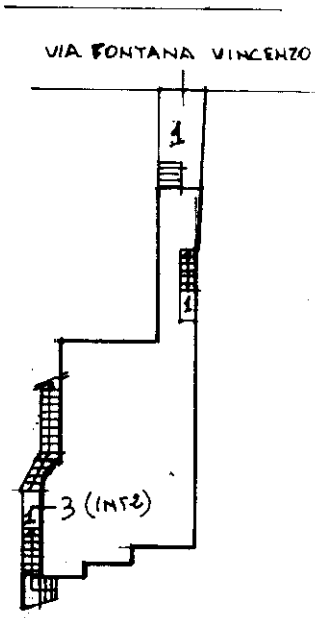

PIANO PRIMO

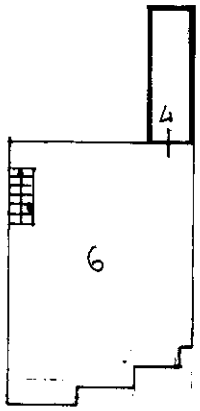

PIANO SECONDO

SUB 1 - BENI COMUNI NON CENSIBILI (androne scala accesso)
SUB 2 - LOCALE USO NEGOZIO INT 1 (P.T.)
SUB 3 - APP.TO INT 2 (P.1°)
SUB 4 - LOCALE COMUNE AI SUB. 2-3
SUB 5 - CORTE COMUNE AI SUB. 2-3
SUB 6 - TERRAZZO COMUNE AI SUB 2-3

FIRMA

58 / 283 / 9999

Ultima planimetria in atti

Data presentazione:16/10/1985 - Data: 22/03/2012 - n. T253201 - Richiedente: Telematico
Totale schede: 1 - Formato di acquisizione: A4(210x297) - Formato stampa richiesto: A4(210x297) - Fattore di scala non utilizzabile