

**Agenzia del Territorio**  
**CATASTO FABBRICATI**  
**Ufficio Provinciale di**  
**Siracusa**

Dichiarazione protocollo n. SR0081722 del 24/04/2008

Planimetria di u.i.u. in Comune di Priolo Gargallo

Via Grimaldi

civ. 45

Identificativi Catastali:

Sezione:  
Foglio: 5  
Particella: 227  
Subalterno:

Compilata da:  
D'aquila Antonino  
Iscritto all'albo:  
Geometri

Prov. Siracusa

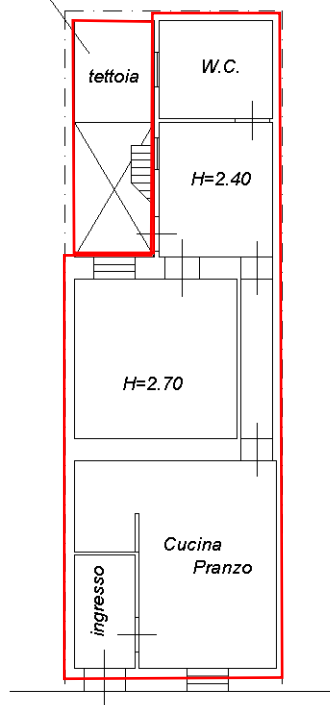
N. 1054

Scheda n. 1

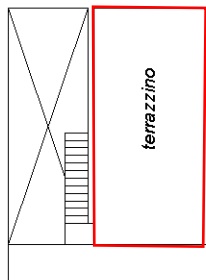
Scala 1:200

**PIANO TERRA**

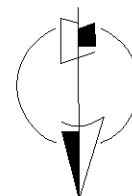
Hm=2.20



**COPERTURA**



via Grimaldi



Catasto dei Fabbricati - Situazione al 31/01/2020 - Comune di PRIOLO GARGALLO (M279) - < Foglio: 5 - Particella: 227 - Subalterno: 0 >  
VIA GRIMALDI n. 45 piano: T;

Ultima planimetria in atti